

DRUH POVRCHU ÚZEMÍ
KATASTRÁLNÍ ÚZEMÍ
KRAJ:

chodník	štěrková plocha
Šternberk	
Olomoucký	

PODÉLNÝ PROFIL - UL.PŘÍKOPY 1
M 1:1000/100

SKLONOVÉ POMĚRY:

DRENÁŽ

KÓTY NIVELETY:

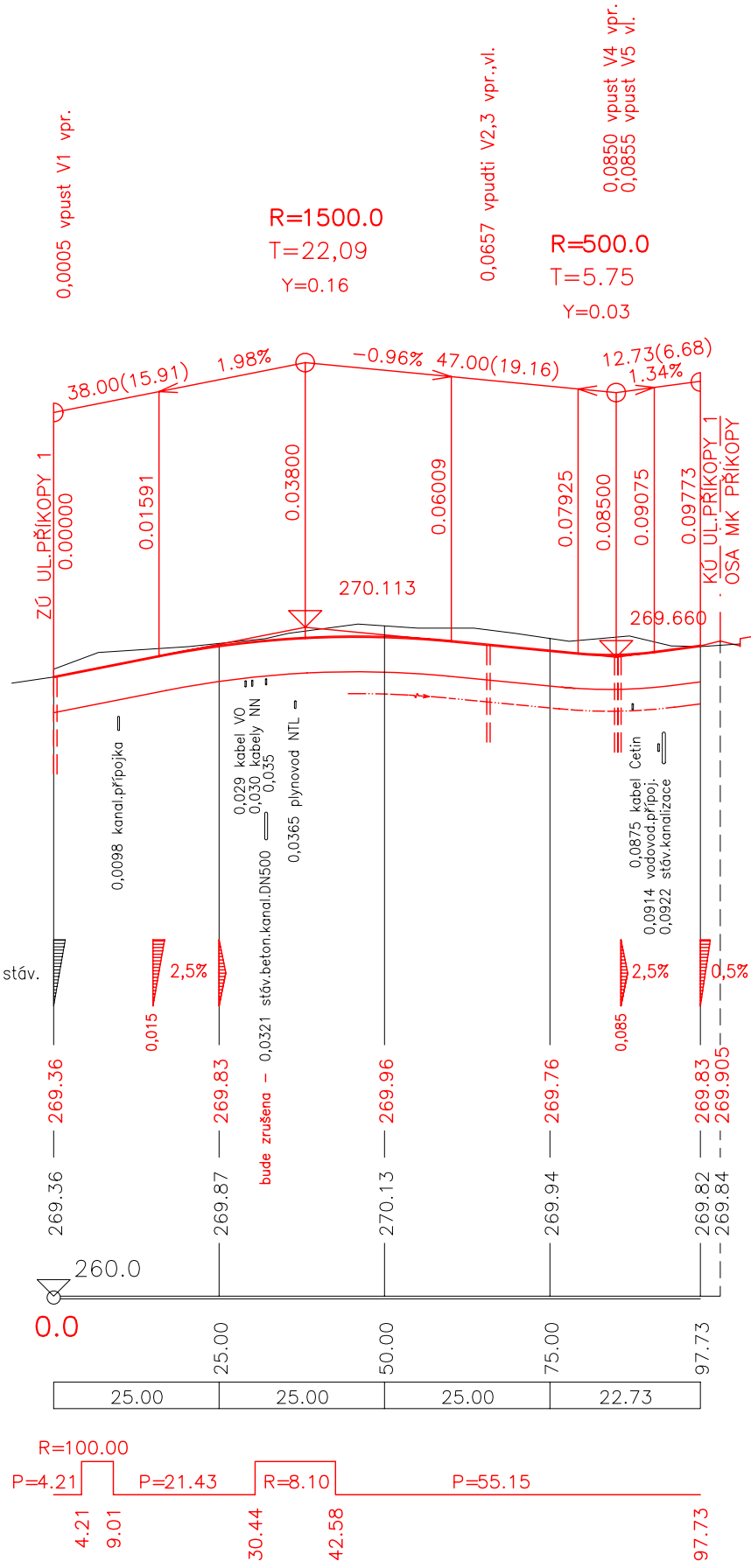
KÓTY TERÉNU:

SROVNÁVACÍ ROVINA:

STANIČENÍ:

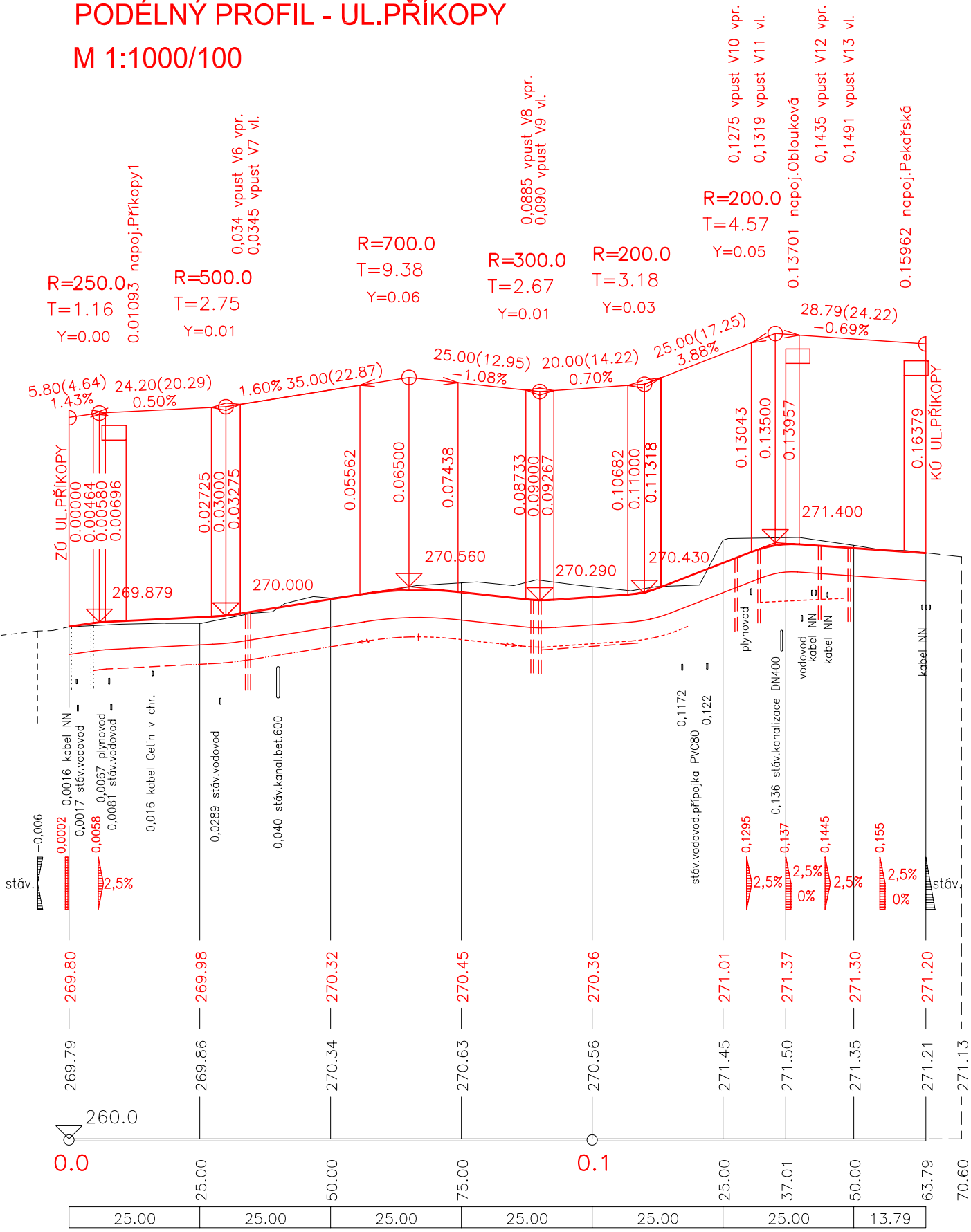
VZDÁLENOST PŘ. ŘEZŮ:

SMĚROVÉ OBLUKY:



ostatní plocha	zahrada	op.	zahr.	ostatní plocha
Šternberk				
Olomoucký				

PODÉLNÝ PROFIL - UL.PŘÍKOPY
M 1:1000/100



DRUH POVRCHU ÚZEMÍ
KATASTRÁLNÍ ÚZEMÍ
KRAJ:

ostatní plocha
Šternberk
Olomoucký

PODÉLNÝ PROFIL - UL.PEKAŘSKÁ
M 1:1000/100

SKLONOVÉ POMĚRY:

DRENÁŽ

KÓTY NIVELETY:

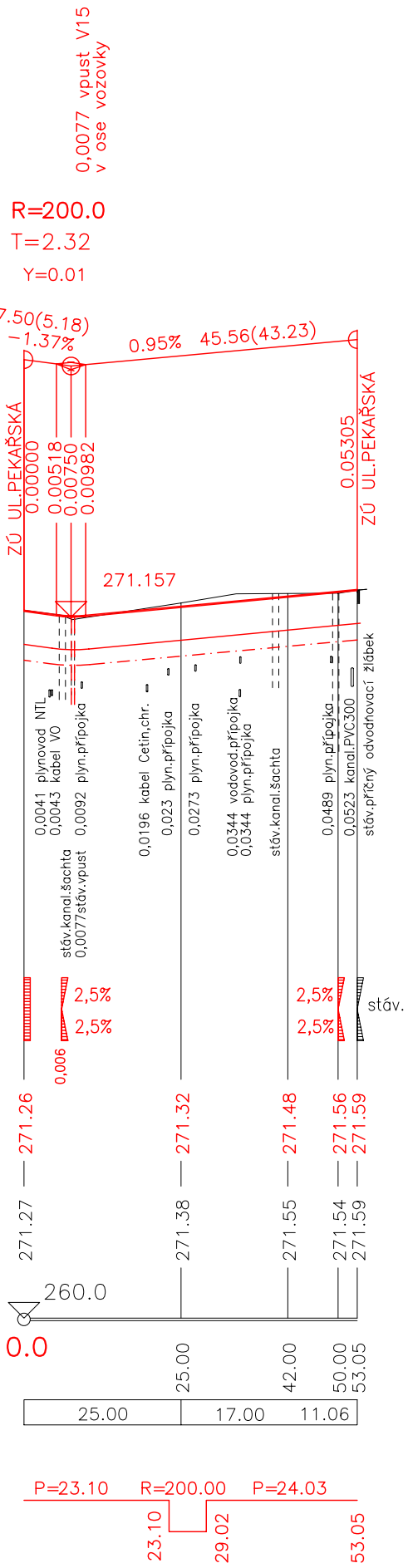
KÓTY TERÉNU:

SROVNÁVACÍ ROVINA:

STANIČENÍ:

VZDÁLENOST PŘ. ŘEZŮ:

SMĚROVÉ OBLUKY:



DRUH POVRCHU ÚZEMÍ
KATASTRÁLNÍ ÚZEMÍ
KRAJ:

ostatní plocha
Šternberk
Olomoucký

PODÉLNÝ PROFIL - NAPOJENÍ OBLOUKOVÁ
M 1:1000/100

SKLONOVÉ POMĚRY:

DRENÁŽ

KÓTY NIVELETY:

KÓTY TERÉNU:

SROVNÁVACÍ ROVINA:

STANIČENÍ:

SMĚROVÉ OBLUKY:

